

- Bacino Idrografico del Torrente Forgia (048)
- Area territoriale tra il Bacino Idrografico del Torrente Forgia e Bacino Idrografico del Fiume Lenzi-Baiata (048)
- Area territoriale tra il Bacino Idrografico del Torrente Forgia e Punta di Solnto (047)

REPUBBLICA ITALIANA



Regione Siciliana

Assessorato Territorio e Ambiente

DIPARTIMENTO TERRITORIO E AMBIENTE

Servizio 4 "ASSETTO DEL TERRITORIO E DIFESA DEL SUOLO"

Piano Stralcio di Bacino  
per l'Assetto Idrogeologico (P.A.I.)

(ART.1 D.L. 180/96 CONVERTITO CON MODIFICHE CON LA L.267/98 e ss. mm. ll.)

Bacino Idrografico del Fiume Mázaro e  
Area territoriale tra il Bacino Idrografico del  
Fiume Mázaro ed il Bacino Idrografico  
del Fiume Arena (053)



CARTA DEI DISSESTI N° 11

COMUNE DI :  
MAZARA DEL VALLO


Scala 1:10.000




Anno 2006

LEGENDA


FENOMENI FRANOSI



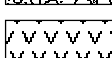
Crollo e/o ribaltamento




Colamento rapido




Sprofondamento




Scorrimento




Frana complessa



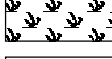
Espansione laterale o deformazione gravitativa (DGPV)



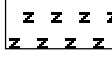
Colamento lento




Area a franosità diffusa




Deformazione superficiale lenta



Calanco




Dissesti dovuti ad erosione accelerata




Sito di attenzione per dissesti potenziali


STATO DI ATTIVITA'




Attivo




Inattivo




Quiescente



Stabilizzato artificialmente o naturalmente



Limite Bacino



Limite comunale

